



P.d.R.: MONTORIO AL VOMANO

Ambito: 1 FRAZIONI

Sub. A:
Collecchio - Borgo San Lorenzo - Leognano

Elaborati

2/4

C_ RICOGNIZIONE DEL DANNO
C1 Carta degli esiti di agibilità
C2 Carta degli interventi di messa in sicurezza

COMUNE DI MONTORIO AL VOMANO:
Il Sindaco: dott. Giovanni Di Centa

Il R.U.P.:
Ing. Caterina Mariani

I PROGETTISTI: R.T.P.

Ing. Pasquale Di Egidio

Promedia S.r.l. - Ing. Raffaele Di Gialluca



MOSCIANO S.ANGELO (TE) - viale Europa, 64023
tel. (+39) 085/9040400 - fax. (+39) 085/9040345
ROMA - via Cassia 1170/1172 - 00189
tel. (+39) 06/30363422 - fax. (+39) 06/30312375
Certificazioni: ISO 9001:2008 - ISO 14001:2004 - OHSAS 18001:2007

Studio MDA Architetti Associati - Arch. Lucrezia Scioscia



Arch. Valerio Borzacchini

Geol. Massimo Piotti



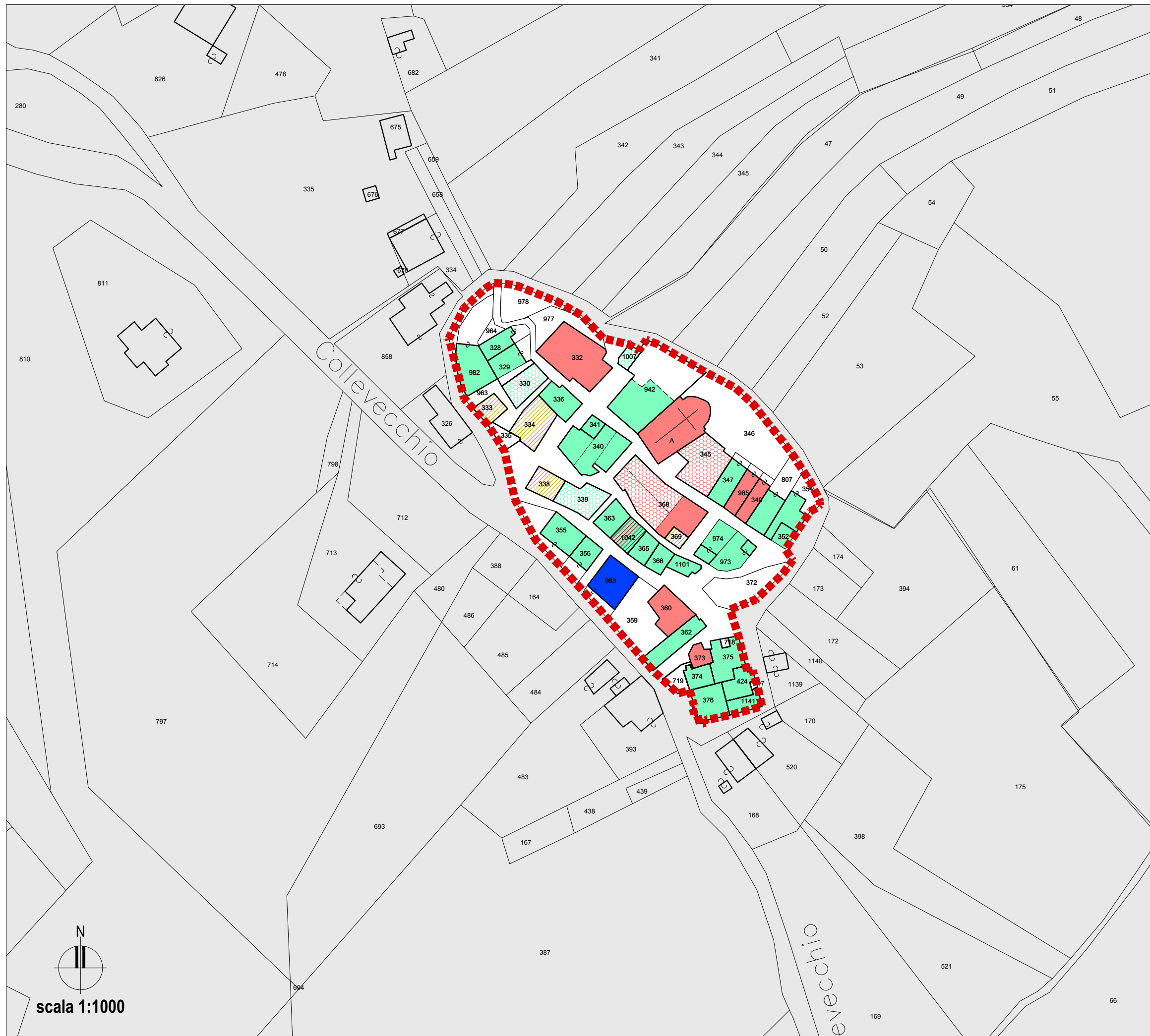
**Comune di
MONTORIO AL VOMANO**
Provincia di TERAMO
Piani di Ricostruzione DCDR 3/2010

PIANO DI RICOSTRUZIONE:
MONTORIO AL VOMANO

AMBITO 1 FRAZIONI:
**COLLEVECCHIO / BORGO SAN LORENZO / LEOGNANO /
FAIANO / CUSCIANO**

SUB-AMBITO 1A:
COLLEVECCHIO (B) / BORGO SAN LORENZO / LEOGNANO (F)

Elaborati C RICOGNIZIONE DEL DANNO
C1 Carta degli esiti di agibilità
C1.1 Collevecchio (B)

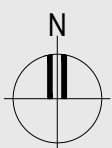


LEGENDA:

PERIMETRAZIONE AMBITO

AGIBILITÀ EDIFICI

	A - agibile
	B - temporaneamente inagibile
	C - parzialmente inagibile
	D - temporaneamente inagibile da rivedere
	E - inagibile
	F - inagibile per cause esterne
	immobile inagibile privo di scheda AEDES
	sopralluogo non effettuato
	demolizioni
	fabbricato rudere da confermare con sopralluogo dell'UTR
	fabbricato collabente da confermare con sopralluogo dell'UTR
	esito temporaneo da confermare con sopralluogo dell'UTR (colore come da esito)



scala 1:1000



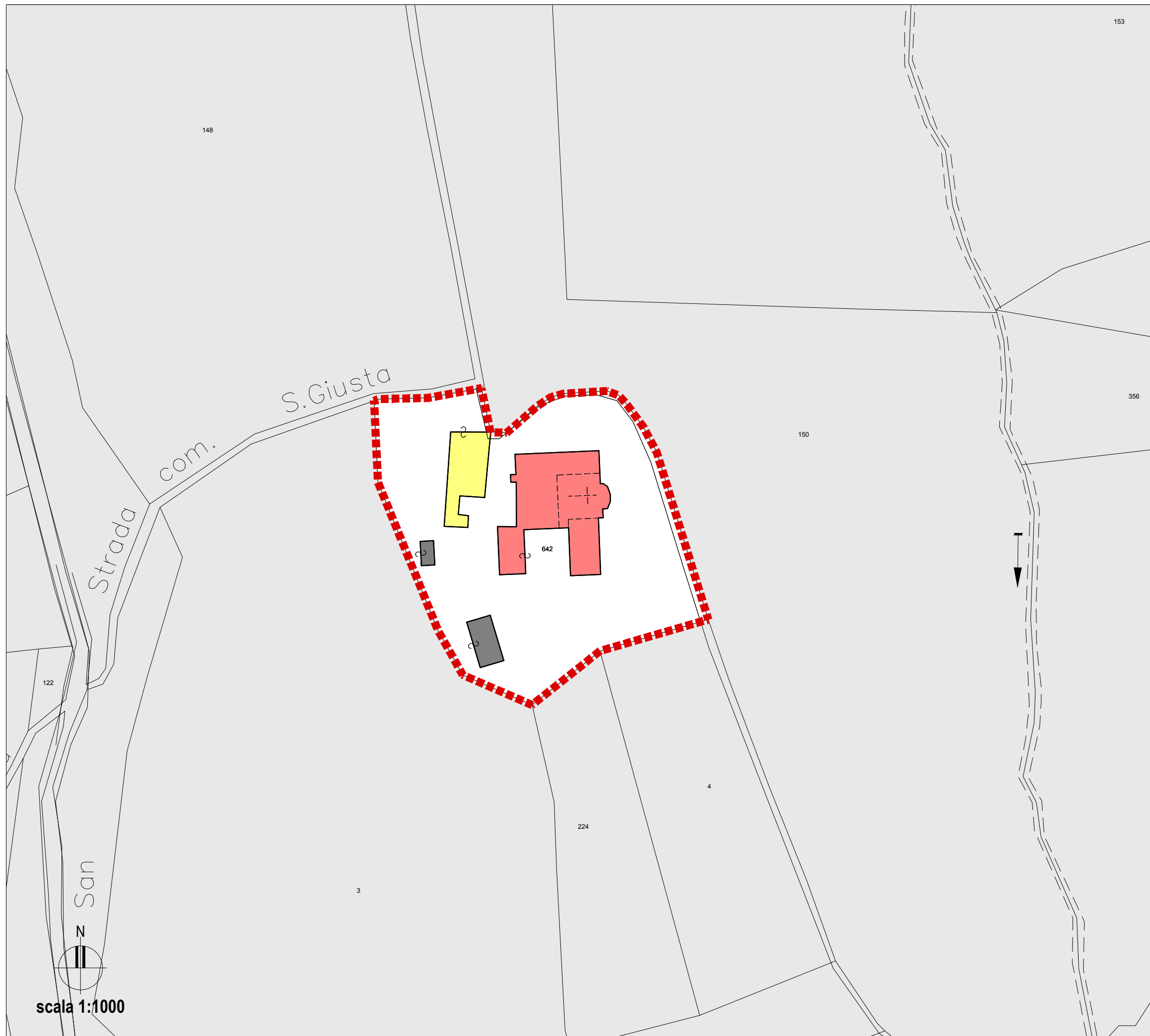
Comune di
MONTORIO AL VOMANO
Provincia di TERAMO
Piani di Ricostruzione DCDR 3/2010

PIANO DI RICOSTRUZIONE:
MONTORIO AL VOMANO

AMBITO 1 FRAZIONI:
COLLEVECCHIO / BORGO SAN LORENZO / LEOGNANO / FAIANO / CUSCIANO

SUB-AMBITO 1A:
COLLEVECCHIO (B) / BORGO SAN LORENZO / LEOGNANO (F)

Elaborati C RICOGNIZIONE DEL DANNO
C1 Carta degli esiti di agibilità
C1.2 Borgo San Lorenzo



LEGENDA:

	PERIMETRAZIONE AMBITO
AGIBILITÀ EDIFICI	
	A - agibile
	B - temporaneamente inagibile
	C - parzialmente inagibile
	D - temporaneamente inagibile da rivedere
	E - inagibile
	F - inagibile per cause esterne
	immobile inagibile privo di scheda AEDES
	sopralluogo non effettuato
	demolizioni
	fabbricato rudere da confermare con sopralluogo dell'UTR
	fabbricato collabente da confermare con sopralluogo dell'UTR
	esito temporaneo da confermare con sopralluogo dell'UTR (colore come da esito)

Strada
S. Giusta
com.

148

153

150

356

122

224

4

3

San

scala 1:1000



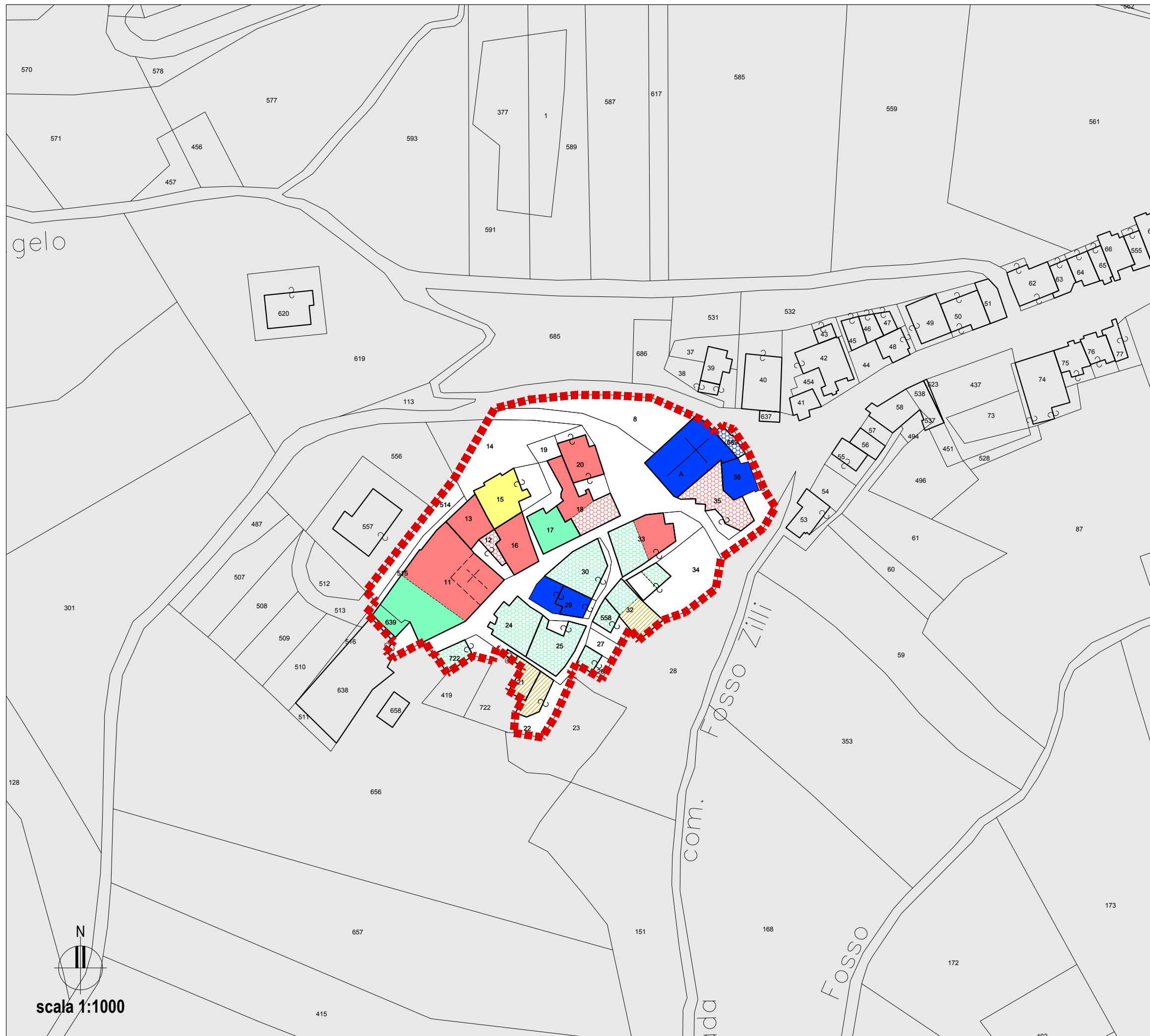
**Comune di
MONTORIO AL VOMANO**
Provincia di TERAMO
Piani di Ricostruzione DCDR 3/2010

PIANO DI RICOSTRUZIONE:
MONTORIO AL VOMANO

AMBITO 1 FRAZIONI:
**COLLEVECCHIO / BORGO SAN LORENZO / LEOGNANO /
FAIANO / CUSCIANO**

SUB-AMBITO 1A:
COLLEVECCHIO (B) / BORGO SAN LORENZO / LEOGNANO (F)

Elaborati C RICOGNIZIONE DEL DANNO
C1 Carta degli esiti di agibilità
C1.3 Leognano (F)

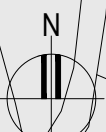


LEGENDA:

PERIMETRAZIONE AMBITO

AGIBILITÀ EDIFICI

	A - agibile
	B - temporaneamente inagibile
	C - parzialmente inagibile
	D - temporaneamente inagibile da rivedere
	E - inagibile
	F - inagibile per cause esterne
	immobile inagibile privo di scheda AEDES
	sopralluogo non effettuato
	demolizioni
	fabbricato rudere da confermare con sopralluogo dell'UTR
	fabbricato collabente da confermare con sopralluogo dell'UTR
	esito temporaneo da confermare con sopralluogo dell'UTR (colore come da esito)



scala 1:1000



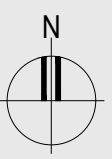
Comune di
MONTORIO AL VOMANO
Provincia di TERAMO
Piani di Ricostruzione DCDR 3/2010

PIANO DI RICOSTRUZIONE:
MONTORIO AL VOMANO

AMBITO 1 FRAZIONI:
**COLLEVECCHIO / BORGO SAN LORENZO / LEOGNANO /
FAIANO / CUSCIANO**

SUB-AMBITO 1A:
COLLEVECCHIO (B) / BORGO SAN LORENZO / LEOGNANO (F)

Elaborati C RICOGNIZIONE DEL DANNO
C2 Carta degli interventi di messa in sicurezza
(demolizioni e puntellamenti, esistenti o da eseguirsi)
C2.1 Collevecchio (B)





scala 1:1000


LEGENDA:

 PERIMETRAZIONE AMBITO

CARTA DELLE DEMOLIZIONI E DELLE MESSE IN SICUREZZA

 Individuazione delle demolizioni GTS

 Individuazione degli interventi di messa in sicurezza su facciata di edificio

 Individuazione degli interventi di messa in sicurezza su via pubblica

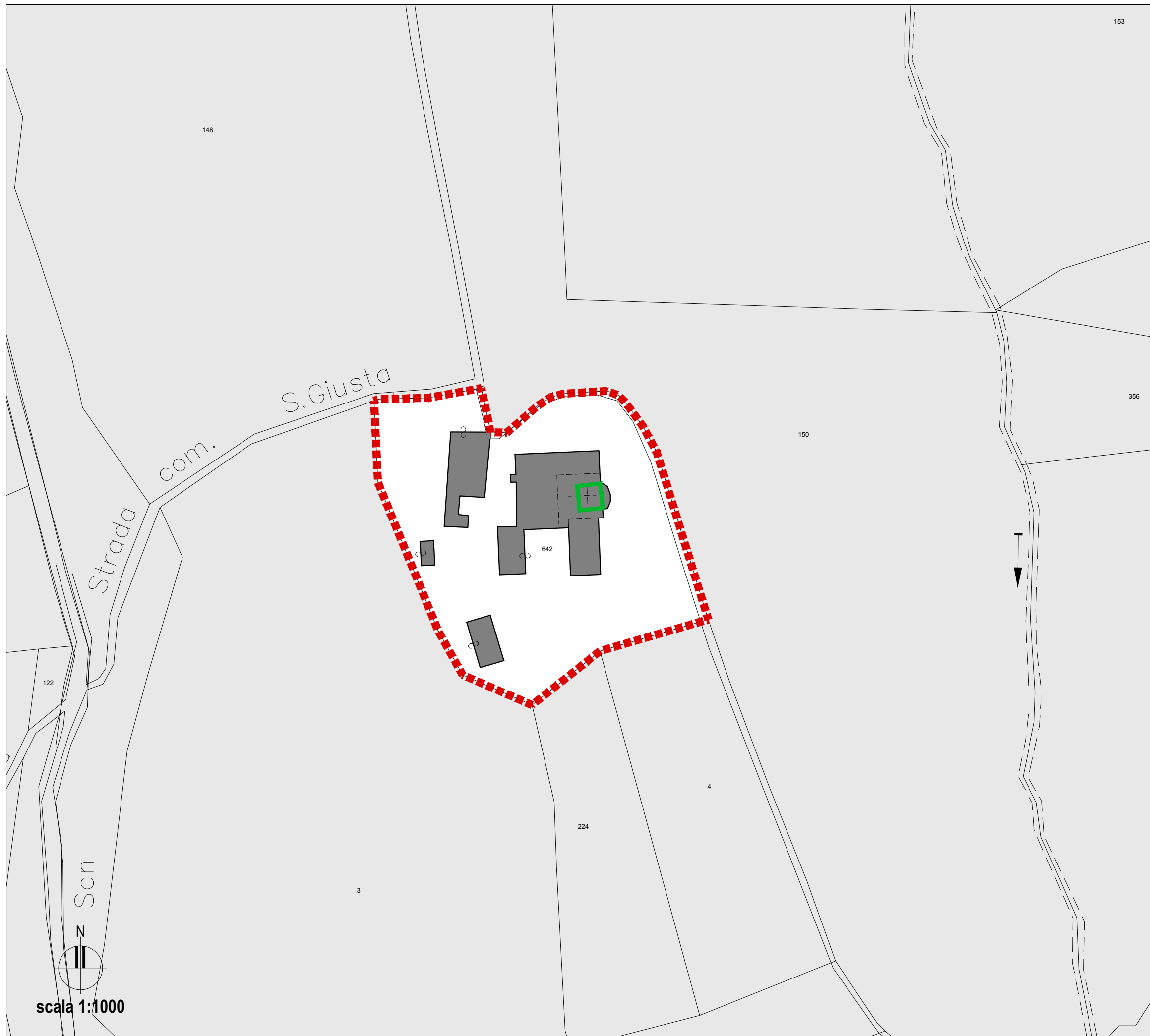


PIANO DI RICOSTRUZIONE:
MONTORIO AL VOMANO

AMBITO 1 FRAZIONI:
**COLLEVECCHIO / BORGO SAN LORENZO / LEOGNANO /
FAIANO / CUSCIANO**

SUB-AMBITO 1A:
COLLEVECCHIO (B) / BORGO SAN LORENZO / LEOGNANO (F)


Elaborati C RICOGNIZIONE DEL DANNO
C2 Carta degli interventi di messa in sicurezza
(demolizioni e puntellamenti, esistenti o da eseguirsi)
C2.2 Borgo San Lorenzo





LEGENDA:

 PERIMETRAZIONE AMBITO

CARTA DELLE DEMOLIZIONI E DELLE MESSE IN SICUREZZA

 Individuazione delle demolizioni GTS

 Individuazione degli interventi di messa in sicurezza su facciata di edificio

 Individuazione degli interventi di messa in sicurezza su via pubblica

scala 1:1000



Comune di
MONTORIO AL VOMANO
Provincia di TERAMO
Piani di Ricostruzione DCDR 3/2010

PIANO DI RICOSTRUZIONE:
MONTORIO AL VOMANO

AMBITO 1 FRAZIONI:
COLLEVECCHIO / BORGO SAN LORENZO / LEOGNANO / FAIANO / CUSCIANO

SUB-AMBITO 1A:
COLLEVECCHIO (B) / BORGO SAN LORENZO / LEOGNANO (F)

Elaborati C RICOGNIZIONE DEL DANNO
C2 Carta degli interventi di messa in sicurezza
(demolizioni e puntellamenti, esistenti o da eseguirsi)
C2.3 Leognano (F)



LEGENDA:

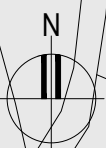
PERIMETRAZIONE AMBITO

CARTA DELLE DEMOLIZIONI E DELLE MESSE IN SICUREZZA

Individuazione delle demolizioni GTS

Individuazione degli interventi di messa in sicurezza su facciata di edificio

Individuazione degli interventi di messa in sicurezza su via pubblica



scala 1:1000